

# REGIONE UMBRIA

A.T.I.  
UMBRIA 1 e 2



RIORDINO DEL SISTEMA DI RACCOLTA E  
DEPURAZIONE DELL'AGGLOMERATO DI SAN GIUSTINO  
ADEGUAMENTO IMPIANTO DI DEPURAZIONE IN LOC.  
SELCI LAMA – COMUNE DI SAN GIUSTINO  
(PAR-FSC 2007-2013)

## Studio Preliminare Ambientale

RELAZIONI TECNICHE:

### ALLEGATO C VISUALI E FOTOINSERIMENTO

ALLEGATO:

2

ELABORATO:

SCALA:

NOME FILE

All\_C\_visuali\_SPA

CODICE COMMESSA

UMA\_SGDEP\_PD

DATA PROGETTO:

GENNAIO 2015

ASSOCIAZIONE TEMPORANEA TRA IMPRESE:

CAPOGRUPPO:

- ING. ALESSANDRO TOCCACELI

MANDANTI:

- ST. ASS.TO LOMBARDI SPAZZOLI PAGLIONICO  
ING. ENNIO SPAZZOLI

- ING. ELISABETTA SANTIONI



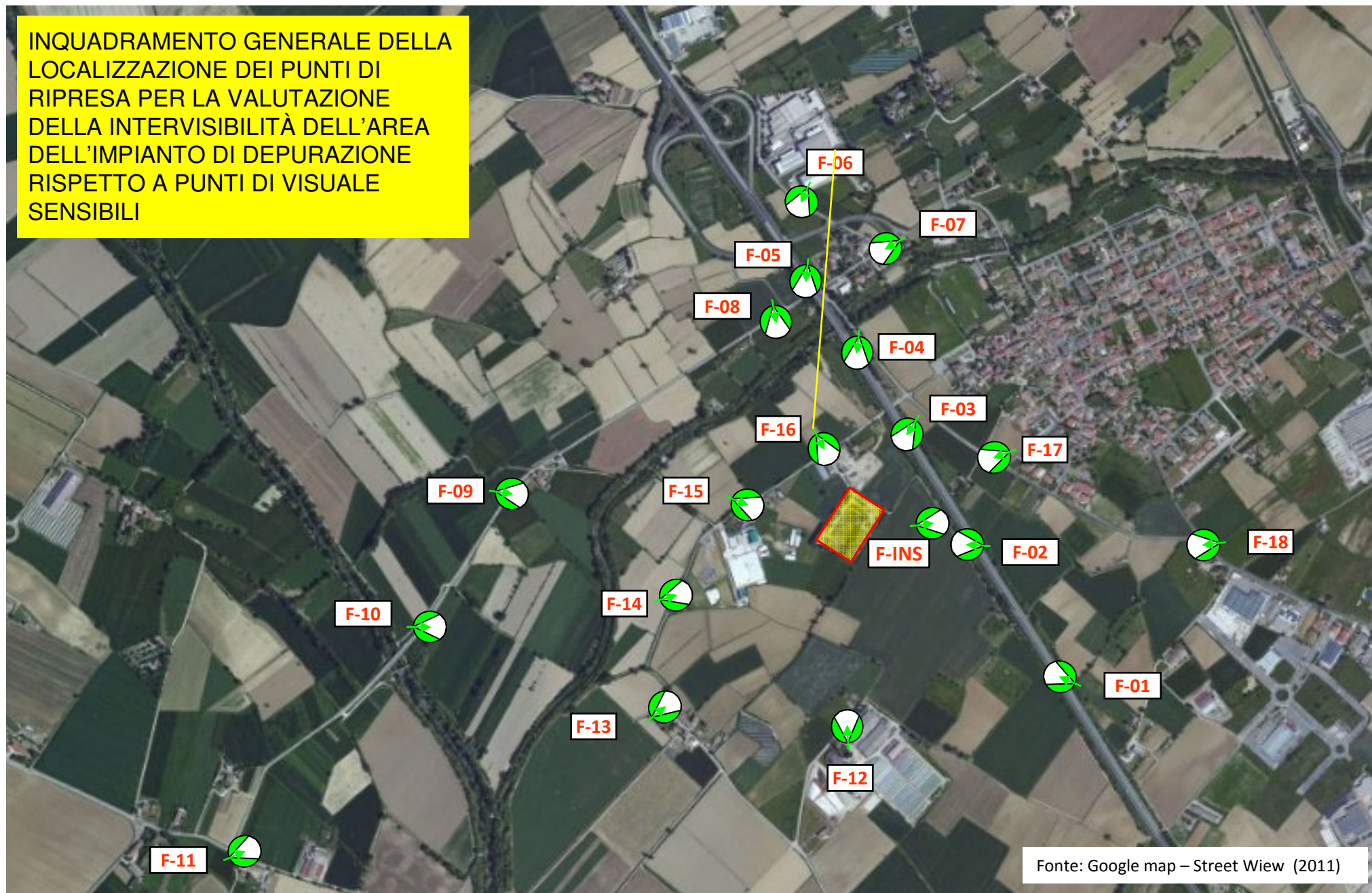
UMBRA ACQUE S.P.A.  
IL RESPONSABILE DEL PROCEDIMENTO E  
DIRIGENTE U.O. INVESTIMENTI E PROGRAMMAZIONE  
(ING. MARINO BURINI)

PROCEDURA DI CONTROLLO INTERNO:

REV.	DESCRIZIONE:	REDAZIONE:	VERIFICA:	VALIDAZIONE:	DATA:
00	EMISSIONE	AT	AT	AT	GENNAIO 2015

# INTERVISIBILITÀ, QUADRO DI INSIEME DEI PUNTI DI VISUALE

INQUADRAMENTO GENERALE DELLA LOCALIZZAZIONE DEI PUNTI DI RIPRESA PER LA VALUTAZIONE DELLA INTERVISIBILITÀ DELL'AREA DELL'IMPIANTO DI DEPURAZIONE RISPETTO A PUNTI DI VISUALE SENSIBILI



Fonte: Google map – Street Wiew (2011)



LOCALIZZAZIONE SITO DI INTERESSE

F-16

NUMERO DELLA FOTO RELATIVA AL PUNTO VISUALE



PUNTO DI VISUALE



F-01



Tracciato E45 in rilevato, direzione San Giustino, la vegetazione presente lungo il rilevato e l'andamento pianeggiante non rendono visibile l'area se non a distanza ravvicinata

F-02



Tracciato E45 in rilevato, direzione San Giustino, un varco fra la vegetazione presente lungo il rilevato e l'assenza di una parte della siepe posta a confine dell'impianto di depurazione permette di riconoscere alcuni manufatti dell'impianto stesso



F-03

AREA IMPIANTO  
DEPURAZIONE

PUNTO DI VISUALE 3

Tracciato E45 in rilevato, direzione Perugia, un altro varco fra la vegetazione presente lungo il rilevato permette una visuale della zona. Il piazzale sterrato appartiene ad un'altra attività produttiva così come i cumuli bianchi telonati. L'impianto è poco visibile grazie ai filari di cipresso arizonica collocati sul perimetro.

F-04

AREA IMPIANTO  
DEPURAZIONE

PUNTO DI VISUALE 4

Tracciato E45 in rilevato, direzione Perugia, un tratto privo di vegetazione lungo il rilevato permette una visuale più ampia della zona. I cumuli bianchi telonati appartengono ad un'altra attività agricola contermina. L'impianto è già non visibile grazie ai filari di cipresso arizonica collocati sul perimetro e all'andamento pianeggiante della zona





Tracciato E45 in rilevato, direzione Perugia, cavalcavia sulla S.P. di Pistrino, la fascia di vegetazione ripariale del Torrente Lama impedisce totalmente la visuale anche dalla posizione sopraelevata del cavalcavia. L'area dell'impianto non è più visibile.



Uscita dallo svincolo E45 di San Giustino, lungo strada locale area industriale, la visibilità della zona dell'impianto è completamente impedita dal rilevato della E45 stessa.






Abitato di Selci-Lama, Via Tevere che dopo il cavalcavia della E45 visibile sullo sfondo diventerà la S.P. per Pistrino. L'andamento pianeggiante, l'abitato e maggiormente il rilevato della E45 impediscono ogni visuale dell'area dell'impianto.



Dopo il cavalcavia della E45 della foto 7, lungo la S.P. per Pistrino. L'andamento pianeggiante e la fascia di vegetazione ripariale del T. Lama impediscono ogni visuale dell'area dell'impianto.

**PUNTO DI VISUALE 8**









Sempre lungo la viabilità S.P. per Pistrino 71, incrocio prima di Loc. case Carsuga. L'andamento pianeggiante e in lontananza la fascia di vegetazione ripariale del F. tevere impediscono ogni visuale dell'area dell'impianto.



Lungo una viabilità locale in posizione maggiormente ravvicinata, in Loc. Casina presso grande impianto essiccazione tabacco. L'andamento pianeggiante e la vegetazione sparsa presente impediscono la visuale dell'area dell'impianto.



**F-13**



lungo una viabilità locale in posizione maggiormente ravvicinata dopo Loc. Casina. L'andamento pianeggiante ed i filari di cipresso arizonica piantati al confine impediscono la visuale dell'impianto (sullo sfondo la vegetazione verde scuro)

lungo una viabilità locale che porta all'impianto di depurazione. L'andamento pianeggiante ed i filari di cipresso arizonica piantati al confine impediscono la visuale dell'impianto (sullo sfondo la vegetazione verde scuro)

**F-14**





F-15

AREA IMPIANTO  
DEPURAZIONE

lungo una viabilità locale  
che porta all'impianto di  
depurazione. La posizione  
dei filari di cipresso arizonica  
piantati al confine permetto-  
no la localizzazione dell'im-  
pianto di depurazione

PUNTO DI VISUALE 15

Ingresso alla viabilità di  
accesso all'impianto di  
depurazione. L'andamento  
pianeggiante ed i filari di  
cipresso arizonica piantati al  
confine impediscono la  
visuale dell'impianto (sullo  
sfondo la vegetazione verde  
scuro)

F-16

AREA IMPIANTO  
DEPURAZIONE

PUNTO DI VISUALE 16






Lungo la S.P. 100 dopo l'abitato di Selci Lama verso Cerbara. Essendo sul lato opposto del rilevato della E45 rispetto all'impianto, lo stesso non è visibile.

Lungo la S.P. 100 fra l'abitato di Selci Lama e Cerbara, incrocio loc. Ospedaliccio. Essendo sul lato opposto del rilevato della E45 rispetto all'impianto, lo stesso non è visibile.







AREA IMPIANTO  
DEPURAZIONE

STATO ATTUALE

PUNTO DI VISUALE F-INS

STATO DI PROGETTO



AREA IMPIANTO  
DEPURAZIONE